


**Wegbeschreibung und Fahrplan
zum Zentrum Karl der Grosse, Kirchgasse 14, 8001 Zürich
Mitgliederversammlung 11. Februar 2012, 10.00 bis 12.00 Uhr**

BAHNHOF/HALTESTELLE	ZEIT	DAUER	UMST.	VERKEHRSMITTEL
Samstag, 11.02.12				
Zürich, Bahnhofplatz/HB Zürich, Helmhaus	09:20 ab 09:27 an	0:07	1	 
Zürich, Bahnhofquai/HB Zürich, Helmhaus	09:28 ab 09:33 an	0:05	0	

KARTENANSICHT


Details









ab 09:28

an 09:33

Dauer: 0:05
Hinweis: Start/Ziel mit äquivalentem Bahnhof ersetzt



© PTV, NAVTEQ, AND

Zürich, Bahnhofplatz/HB Zürich, Helmhaus	09:31 ab 09:37 an	0:06	1	  Tram 10 / 15
Zürich, Bahnhofquai/HB Zürich, Helmhaus	09:38 ab 09:43 an	0:05	0	 Tram 4
Zürich, Bahnhofplatz/HB Zürich, Helmhaus	09:40 ab 09:47 an	0:07	1	  Bus 31 / Tram 15
Zürich, Bahnhofplatz/HB Zürich, Helmhaus	09:43 ab 09:48 an	0:05	0	 Tram 4

Öffentlicher Verkehr

- ab HB Tram Nr. 4 bis Helmhaus (siehe Fahrplan oben)
- ab Central Tram Nr. 4 und 15 bis Helmhaus
- ab Bellevue Tram Nr. 4 und 15 bis Helmhaus

Zufahrt Zentrum Karl der Grosse mit dem Auto

Wegweiser City, über die Quaibrücke zum Bellevue
Spur ganz links, ums Bellevue herum
Geradeaus Richtung Limmatquai (nicht rechts in die Rämistrasse)
Erste Strasse nach der Pizzeria Molino-Select rechts hinauf (Kirchgasse)
bis zum Grossmünsterplatz
rechterhand: Zentrum Karl der Grosse